

ООО «Архитектура и градостроительство»

**Проект внесения изменений в проект планировки
территории и проект межевания территории, в состав
которой входит земельный участок с кадастровым
номером 61:02:0070202:61, расположенный по адресу:
Ростовская область, Аксайский район, ст. Мишкинская,
ул. Колхозная, 20а.**

Проект межевания территории

Материалы по обоснованию

07-2022-ПМ4


Том 4

Директор

Войнова Т.Г.

г. Аксай

2022 г.



Проект внесения изменений в проект планировки территории и проект межевания территории, в состав которой входит земельный участок с кадастровым номером 61:02:0070202:61, расположенный по адресу: Ростовская область, Аксайский район, ст. Мишкинская, ул. Колхозная, 20а.

СОСТАВ ДОКУМЕНТАЦИИ ПО ПЛАНИРОВКЕ ТЕРРИТОРИИ

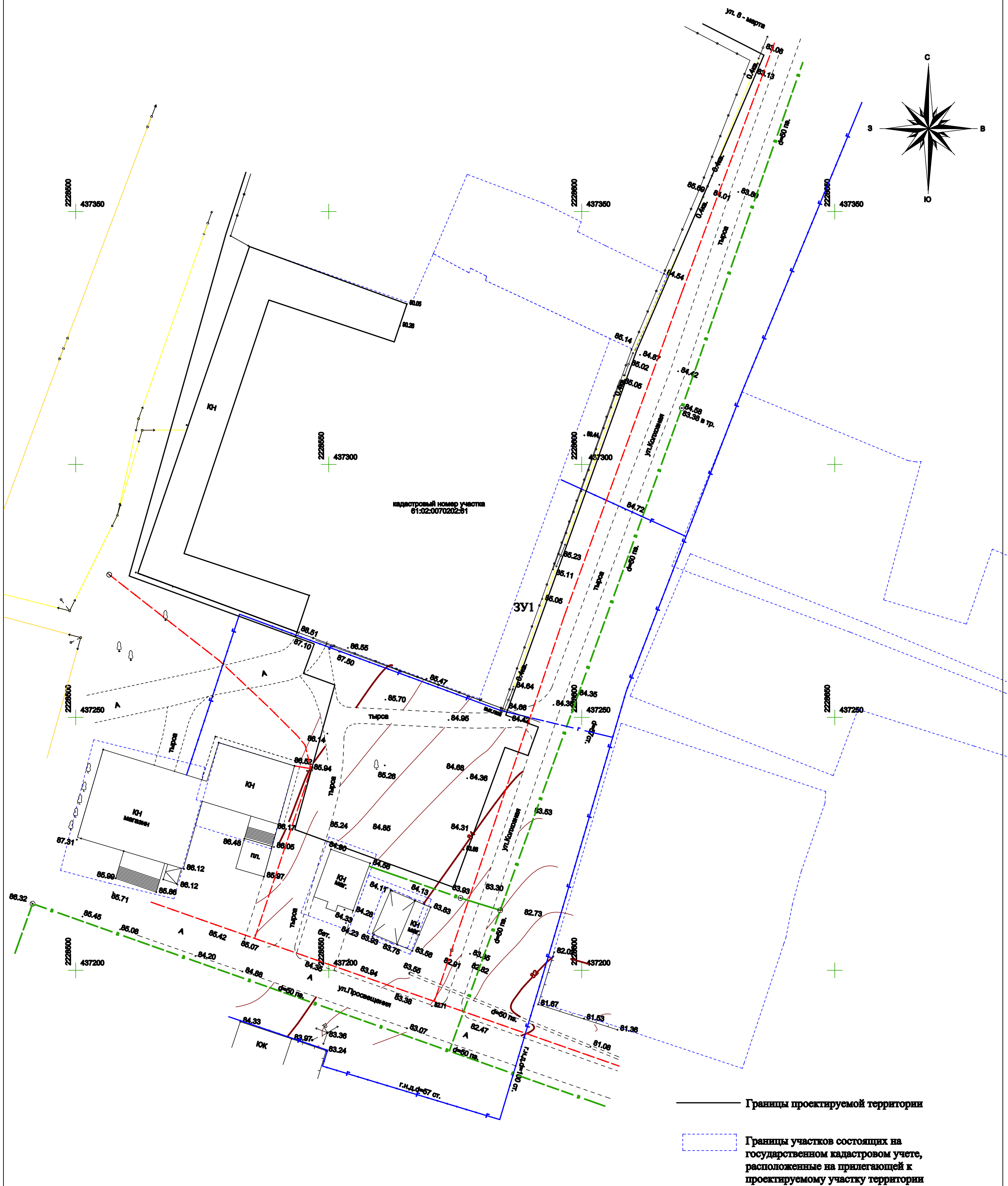
№ п/п	Обозначение документа	Наименование документа	Прим.
1	07-2022-ПП1	Том 1. Проект планировки территории. Основная часть.	
2	07-2022-ПП2	Том 2. Проект планировки территории. Материалы по обоснованию проекта планировки территории.	
3	07-2022-ПМ1	Том 3. Проект межевания территории. Основная часть.	
4	07-2022-ПМ2	Том 4. Проект межевания территории. Материалы по обоснованию проекта межевания территории.	

Проект внесения изменений в проект планировки территории и проект межевания территории, в состав которой входит земельный участок с кадастровым номером 61:02:0070202:61, расположенный по адресу: Ростовская область, Аксайский район, ст. Мишкинская, ул. Колхозная, 20а.

СОДЕРЖАНИЕ ТОМА 4

№ п/п	Обозначение документа	Наименование документа	Стр.	Прим.
1	07-2022-ПМ2.С	СОСТАВ ДОКУМЕНТАЦИИ ПО ПЛАНИРОВКЕ ТЕРРИТОРИИ		
2	07-2022-ПМ2.СО	СОДЕРЖАНИЕ ТОМА		
3	07-2022-ПМ2.ГЧ	ГРАФИЧЕСКАЯ ЧАСТЬ		
	1	Результаты инженерных изысканий. Топографический план территории.		
	2	Схема границ зон с особыми условиями использования территории		

РЕЗУЛЬТАТЫ ИНЖЕНЕРНЫХ ИЗЫСКАНИЙ. ТОПОГРАФИЧЕСКИЙ ПЛАН ТЕРРИТОРИИ. М 1:500

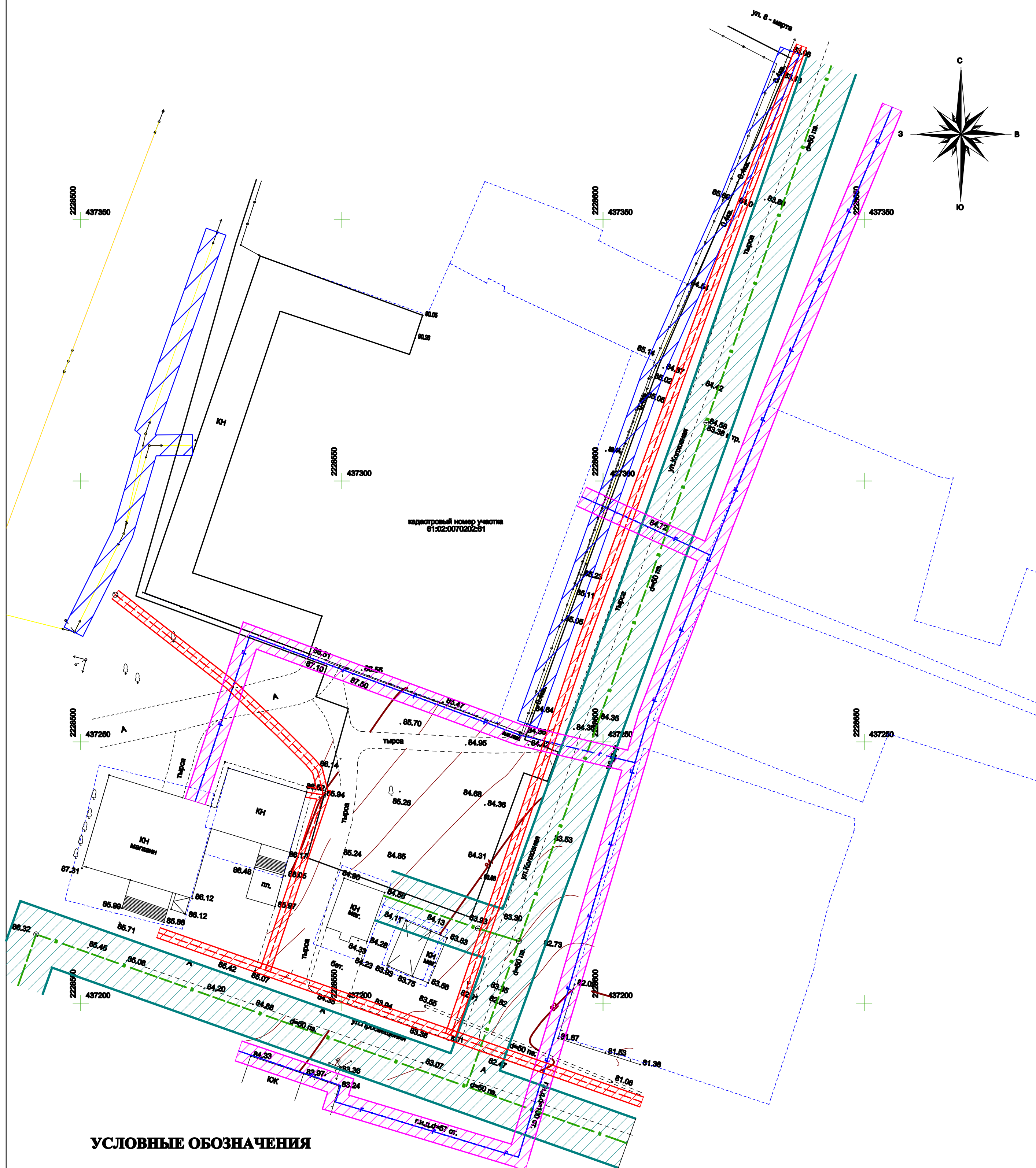


Топографическая съемка была выполнена в июле 2021 года
ООО "Архитектура и градостроительство".

Система координат - мск 61 (зона 2)
Система высот - Балтийская

				07-2022-ПМ2			
Должность	ФИО	Подпись	Дата	Проект внесения изменений в проект планировки территории и проект межевания территории, в состав которой входит земельный участок с кадастровым номером 61:02:0070202:61, расположенный по адресу: Ростовская область, Аксайский район, ст. Митинская, ул. Колхозная, 20а.			
Директор	Войнова Т.Г.		01.22				
Выполнил	Попов А.В.		01.22	Проект межевания территории. Материалы по обоснованию проекта межевания территории	Стадии	Лист	Листов
					ПМ	1	2
				Результаты инженерных изысканий. Топографический план территории, М 1:500	ООО "Архитектура и градостроительство" г. Аксай 2022 г.		

СХЕМА ГРАНИЦ ЗОН С ОСОБЫМИ УСЛОВИЯМИ ИСПОЛЬЗОВАНИЯ ТЕРРИТОРИИ. М 1:500



УСЛОВНЫЕ ОБОЗНАЧЕНИЯ

- Границы проектируемой территории
- Границы участков состоящих на государственном кадастровом учете, расположенные на прилегающей к проектируемому участку территории
- Охранная зона ВЛ 0,4 кВ
- Охранная зона водоводов
- Охранная зона кабельной линии связи.
- Охранная зона газопроводов

Топографическая съемка была выполнена в июле 2021 года
ООО "Архитектура и градостроительство".

Система координат - мск 61 (зона 2)
Система высот - Балтийская

				07-2022-ПМ2				
Должность	ФИО	Подпись	Дата	Проект внесения изменений в проект планировки территории и проект межевания территории, в состав которой входит земельный участок с кадастровым номером 61:02-0070202-61, расположенный по адресу: Ростовская область, Аксайский район, ст. Митякинская, ул. Колхозная, 20а.				
Директор	Войнова Т.Г.		01.22					
Выполнил	Попов А.В.		01.22	Проект межевания территории. Материалы по обоснованию проекта межевания территории		Стадия	Лист	Листов
						ПМ	2	2
				Схема границ зон с особыми условиями использования территории, М 1:500		ООО "Архитектура и градостроительство" г. Аксай 2022 г.		